



TRABAJO SOCIAL COMUNITARIO PARA EL DESARROLLO DE SOCIEDADES DEMOCRÁTICAS IGUALITARIAS



Patricia Fernández de Castro
UCLM



¿Qué entendemos por Trabajo Social comunitario?

- ✘ Proceso para la consecución de bienestar social
- ✘ Participación directa y activa de la población
- ✘ Utilización , potenciación o creación de recursos
- ✘ Persigue la mejora del entorno social
- ✘ Objeto: la comunidad (colectividad en su conjunto)

Partimos de puntos de partida distintos...



Necesidades interrelacionadas de origen estructural

Incompatible con valores democráticos

Igualdad de oportunidades

libertad

Participación en la toma de decisiones

Sociedad democrática

Pensar y actuar para TOD@S l@s ciudadan@s

CIUDADANÍA ACTIVA para la toma de decisiones de nuestra comunidad (acción política)

¿Cómo podemos contrarrestar la desigualdad estructural?





proceso de acción social que promueve la participación de las personas, organizaciones y comunidades con el objetivo de incrementar su capacidad de control individual y comunitario y la eficacia de la acción política, mejorando la calidad de vida comunitaria y la justicia social”(Fernández, T. y López, A., 2008).

Dimensiones del empoderamiento

Individual

Poder subjetivo “poder de”

Política

Poder de transformación
“poder para”

Colectiva

Poder junto a otros “poder con”

Modelos de convivencia para superar las deficiencias de las democracias capitalistas



CIUDADANÍA ACTIVA

- Derecho humano
- Participación política activa
- Actitud responsable, reflexiva y crítica
- Proceso formativo, constante y continuo



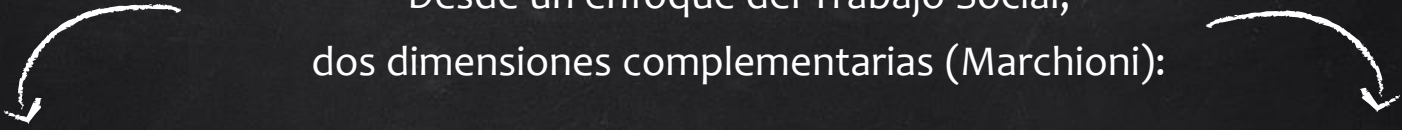
Desde tal posicionamiento, ¿Qué hacemos desde el Trabajo Social?

Algunas consideraciones previas...

- ✘ Dimensión estructural de la vida social
- ✘ Cambio social: a partir de la modificación de estructuras:
 - Creación de comunidad como actor de cambio
 - Creación de mecanismos de participación
- ✘ Configuración de nuestra identidad como seres relacionales (continuum de intervención)
- ✘ Metodología de trabajo desde la base: trabajo CON la comunidad.

¿Qué es comunidad?

Desde un enfoque del Trabajo Social,
dos dimensiones complementarias (Marchioni):



Teórica

análisis teórico y reflexivo desde un aporte multidisciplinar

Operativa

análisis operativo para llevar a cabo una intervención social: elementos estructurales:

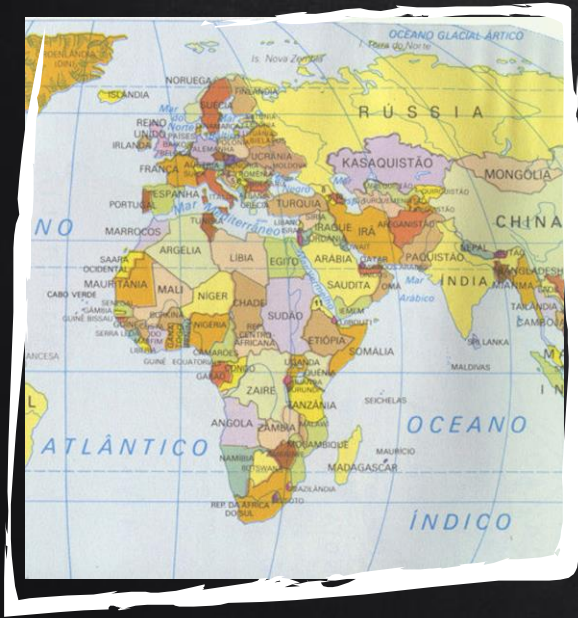
- población
- territorio
- demanda
- recursos

Población



- ✗ Indicadores de población para la intervención social: edad, sexo, clase o estrato social, renta...
- ✗ Niveles de intervención social según la población: individuos, familias, grupos, colectividad en su conjunto.

Territorio



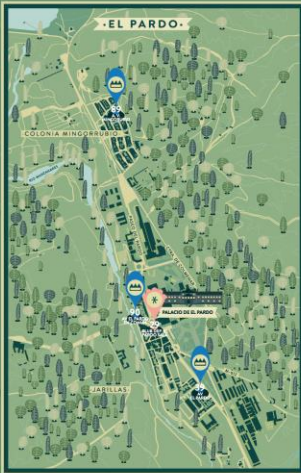
- ✘ Entidad física y social (no solo urbanística) en la que aparecen:
 - Contradicciones y conflictos
 - Actúan instituciones y población
- ✘ Territorio como realidad viva (dimensión óptima para la resolución de esos conflictos).
- ✘ análisis del territorio como pieza fundamental para la intervención
- ✘ Instrumento: mapa comunitario.

LOS MADRILES.

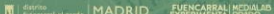
ATLAS DE INICIATIVAS VECINALES

FUENCARRAL EL PARDO

ESTE MAPA ES PRODUCTO DE LAS SESIONES DE MAPEO
DE LOS MADRILES EN FUENCARRAL EL PARDO.
EL ATLAS DE INICIATIVAS VECINALES LOS MADRILES ES UNA CARTOGRAFÍA QUE PONE
EN VALOR LA POTENCIA DE UNA CIUDADANA-OS QUE PUEDE Y QUIERE HACER COSA
MANERA DE HACER CIUDAD MEDIANTE LA AUTOGESTIÓN Y LA PARTICIPACIÓN.
DISEÑA SER NO SOLO UN GOBIERNO DE RECONOCIMIENTO, ACOMPAÑAMIENTO,
VISIBILIZACIÓN, AUTOCRÍTICA E INCLUSIÓN.
SEPTIEMBRE 2017



Este versión del mapa se ha actualizado con el apoyo de



MADRID FUENCARRAL EL PARDO

EXPERIMENTAL MADRID

WWW.LOSMADRILES.ORG

WWW.CIVICS.CC

Depósito legal: M-22401-2017

En el web WWW.CIVICS.CC está la versión digital del mapa, que te permitirá incorporar nuevas
iniciativas y participar del trabajo colaborativo de la edición de los datos de las iniciativas vecinales.
Los Madriles es una iniciativa impulsada desde internetwork, la Federación Regional de Asociaciones
Vecinales de Madrid (FRAVM) y varias colectivos. Toda la información sobre este proyecto, sus
impulsoras, y su agenda está a tu disposición en el web WWW.LOSMADRILES.CC

LEYENDA

TEMÁTICAS DE USO / COLOR:



AGENTES IMPULSORES / FORMA:



TIPOS DE ESPACIOS / ICONO:





· LOS MADRILES ·



· ATLAS DE INICIATIVAS VECINALES ·

USERA

ESTE MAPA ES PRODUCTO DE LAS SESIONES DE MAPA DE LOS MADRILES Y DE LA ELABORACIÓN DE LAS INICIATIVAS VECINALES. EL ATLAS DE INICIATIVAS VECINALES DE LOS MADRILES ES UNA CIUDADANÍA CRÍTICA Y ACTIVA QUE PERMITE A UN GRUPO DE CIUDADANOS PARTICIPAR EN LA ELABORACIÓN DE UN PLAN DE CIUDAD MEDIANTE LA ASISTENCIA DEL SIG Y LA PARTICIPACIÓN AGRADECIENDO A: PROMI (CIUDADANÍA), ANTICIBITIA Y E INCLUSIÓN.

· LEGENDA ·


· TEMATICAS DE USO / COLOR ·



· AGENTES MADRILES / FORMA ·



· TIPOS DE ESPACIOS / ICONO ·

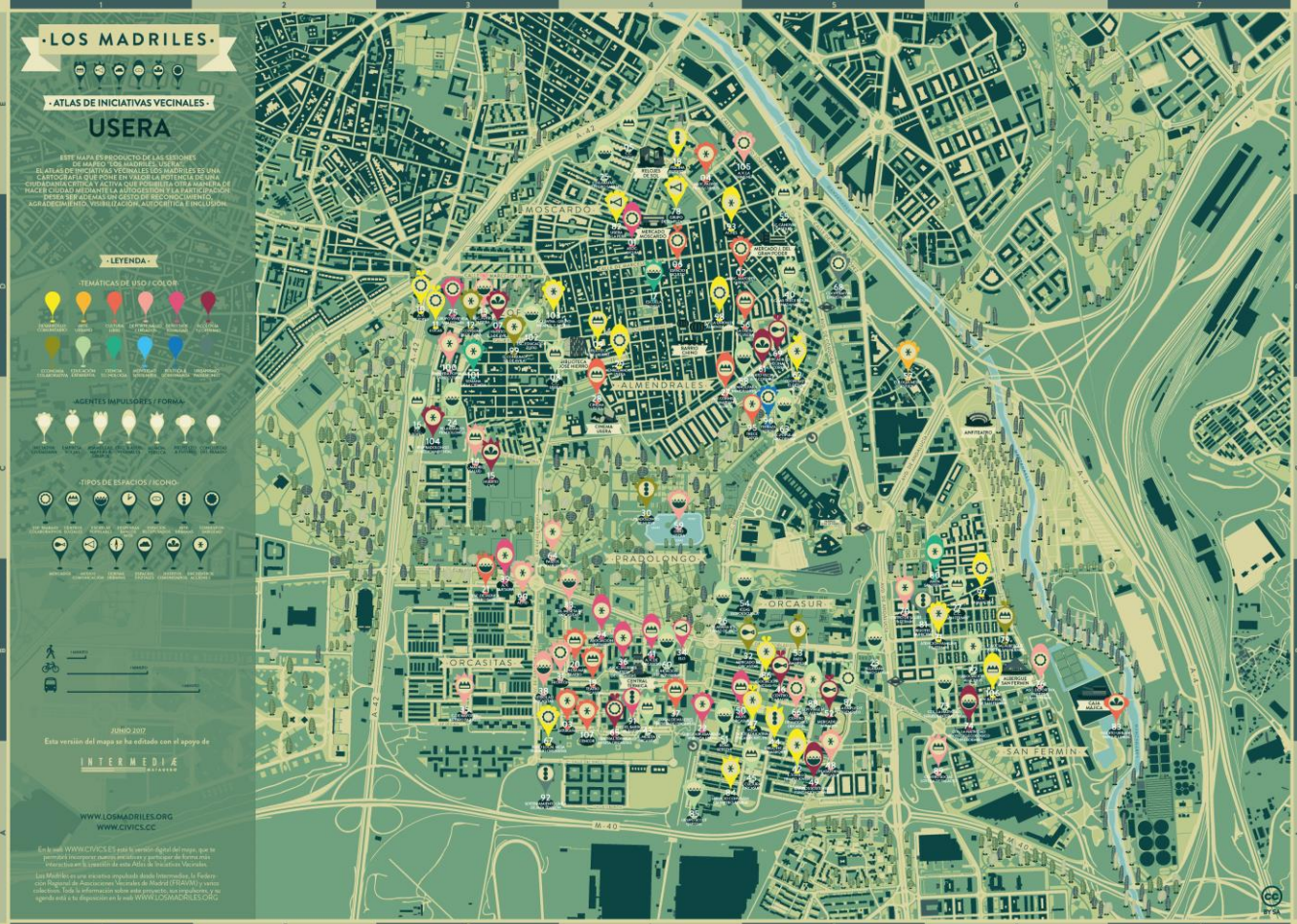


JUNIO 2017
Esta versión del mapa se ha editado con el apoyo de

INTERMEDIATE

WWW.LOSMADRILES.ORG
WWW.CIVICS.CO

Este es un producto de las sesiones de mapa de los Madriles y de la elaboración de las iniciativas vecinales. El Atlas de Iniciativas Vecinales de los Madriles es una ciudadanía crítica y activa que permite a un grupo de ciudadanos participar en la elaboración de un plan de ciudad mediante la asistencia del SIG y la participación agradeciendo a: Promi (Ciudadanía), Anticibitia y E Inclusión.



LOS MADRILES

ATLAS DE INICIATIVAS VECINALES

VILLAVERDE

ESTE MAPA ES PRODUCTO DE LAS SESIONES DE MAPEO DE LA EMBAJERÍA PÚBLICA DE PARTICIPACIÓN EXPERIMENTAL QUE HABILITA LABORATORIOS CIUDADANOS TEMPORALES EN LOS ENTORNOS DE LAS COLECCIONES MADRILES Y COMPARANDO EL DESARROLLO DE PROYECTOS COLABORATIVOS PARA LA MEJORA DE LA VIDA EN COMÚN.

MARZO 2021
Exposición del mapa en el espacio del aula de Butarque de Madrid Oriente

LEYENDA

TEMATICAS DE USO / COLOR



AGENTES IMPULSORES / FORMA



TIPOS DE ESPACIOS / ÍCONO

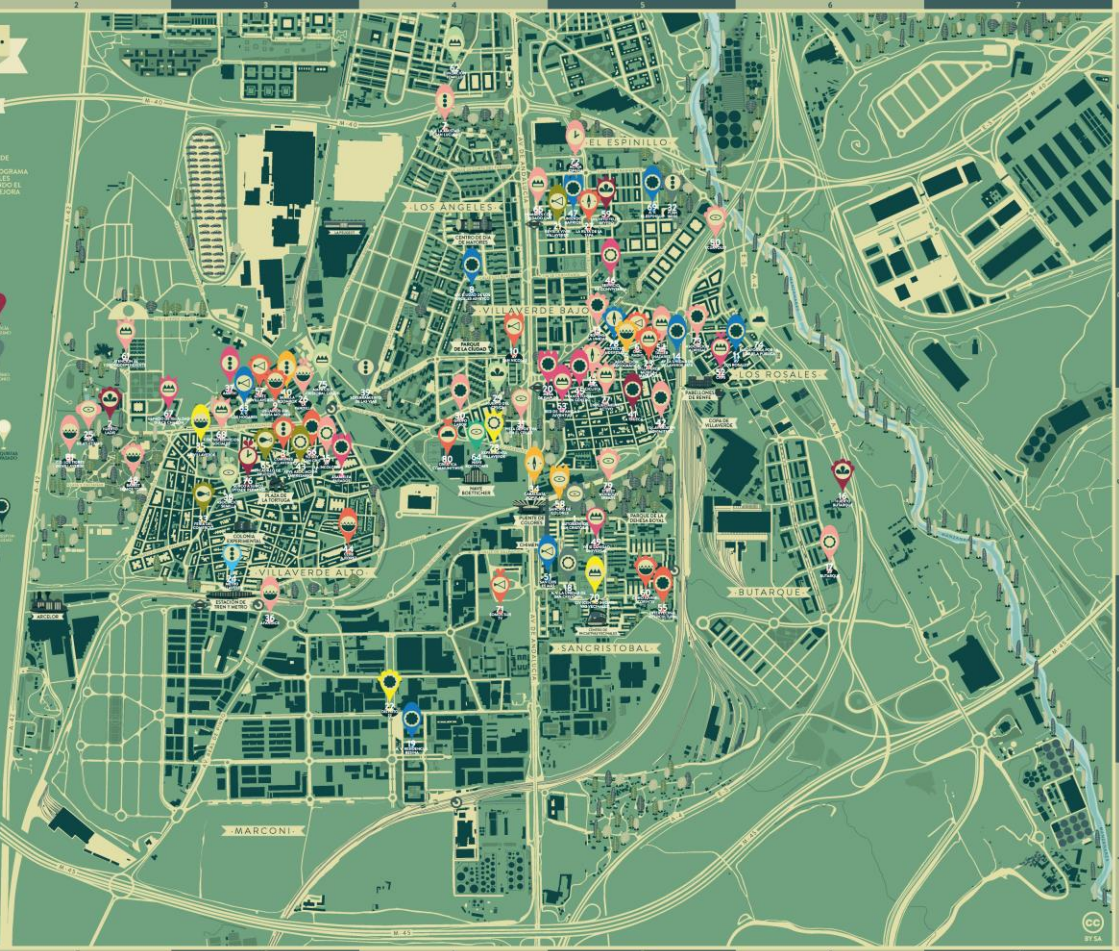


VILLAVERDE (MADRILES)
EXPERIMENTA (POSDO)



WWW.LOSMADRILES.ORG
WWW.CVICS.ES

En la red WWW.CVICS.ES está la versión digital del mapa, que te permitirá explorar la información y poder descargarla en formato interactivo en la colección de atlas de Madriles Vecinales.
Este mapa forma parte del Atlas de Colecciones Madriles Vecinales, una cartografía para poner en valor la potencia de los ciudadanos críticos y poder dar solución entre personas de la misma ciudad involucradas en la participación. Los Madriles se crean mediante iniciativas locales, colectivas o individuales, que se desarrollan en los espacios de Madriles (PRAMO) y en sus alrededores. Toda la información sobre este proyecto, los resultados de su gestión o cómo participar en él, puede encontrarse en WWW.LOSMADRILES.ORG.

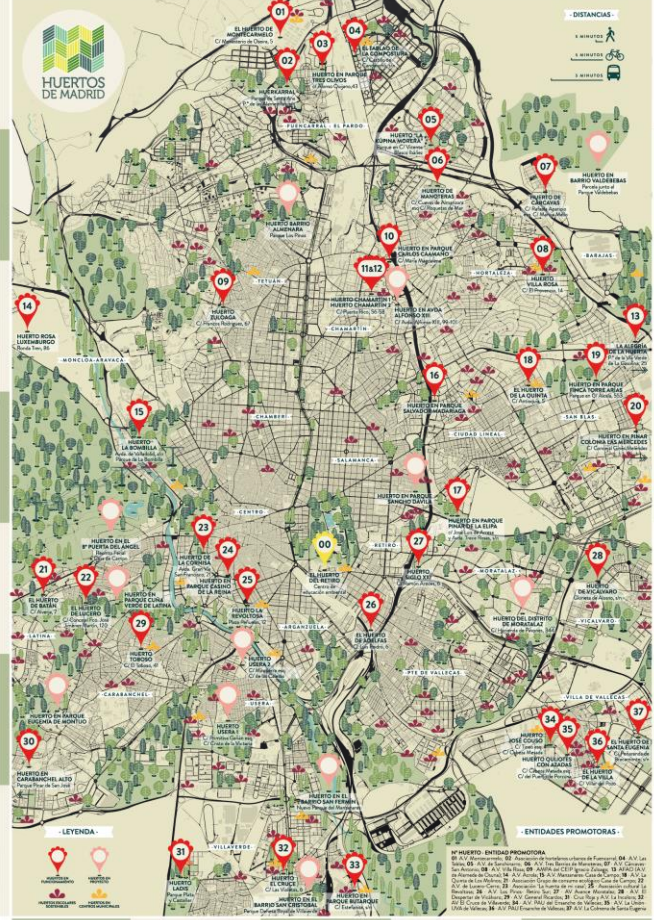
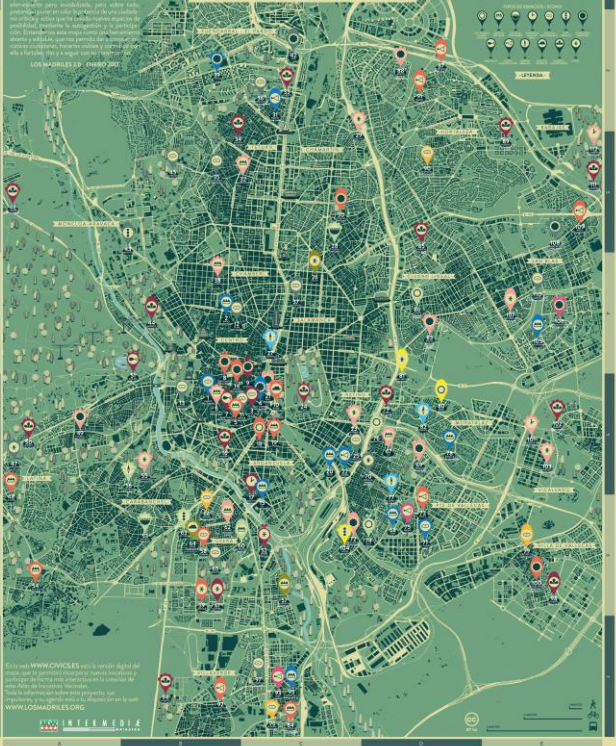


¿QUE ES ESTE MAPA?

Lo que tienes en frente es un mapa de Madrid y de sus iniciativas vecinales. Este mapa muestra un conjunto de datos de iniciativas vecinales que se han desarrollado en Madrid y que están siendo promovidas por el Ayuntamiento de Madrid. Este mapa es una herramienta para que los vecinos conozcan las iniciativas que se están desarrollando en su barrio y que puedan participar en ellas. Este mapa es una herramienta para que los vecinos conozcan las iniciativas que se están desarrollando en su barrio y que puedan participar en ellas.

LOS MADRILES

ATLAS DE INICIATIVAS VECINALES



LEYENDA

ENTIDADES PROMOTORAS

01 HUERTO ENTIDAD PROMOTORA
02 HUERTO ENTIDAD PROMOTORA
03 HUERTO ENTIDAD PROMOTORA
04 HUERTO ENTIDAD PROMOTORA
05 HUERTO ENTIDAD PROMOTORA
06 HUERTO ENTIDAD PROMOTORA
07 HUERTO ENTIDAD PROMOTORA
08 HUERTO ENTIDAD PROMOTORA
09 HUERTO ENTIDAD PROMOTORA
10 HUERTO ENTIDAD PROMOTORA
11 HUERTO ENTIDAD PROMOTORA
12 HUERTO ENTIDAD PROMOTORA
13 HUERTO ENTIDAD PROMOTORA
14 HUERTO ENTIDAD PROMOTORA
15 HUERTO ENTIDAD PROMOTORA
16 HUERTO ENTIDAD PROMOTORA
17 HUERTO ENTIDAD PROMOTORA
18 HUERTO ENTIDAD PROMOTORA
19 HUERTO ENTIDAD PROMOTORA
20 HUERTO ENTIDAD PROMOTORA
21 HUERTO ENTIDAD PROMOTORA
22 HUERTO ENTIDAD PROMOTORA
23 HUERTO ENTIDAD PROMOTORA
24 HUERTO ENTIDAD PROMOTORA
25 HUERTO ENTIDAD PROMOTORA
26 HUERTO ENTIDAD PROMOTORA
27 HUERTO ENTIDAD PROMOTORA
28 HUERTO ENTIDAD PROMOTORA
29 HUERTO ENTIDAD PROMOTORA
30 HUERTO ENTIDAD PROMOTORA
31 HUERTO ENTIDAD PROMOTORA
32 HUERTO ENTIDAD PROMOTORA
33 HUERTO ENTIDAD PROMOTORA





Cartografía social

- ✘ herramienta de planificación y transformación social
- ✘ Participación social desde el inicio del proceso
- ✘ Comunicación con todos los actores de la comunidad
- ✘ Se construye un conocimiento integral
- ✘ Crea un lenguaje al alcance de todos

Tipos de mapas que se pueden construir:

población-naturaleza , infraestructura productiva, reproductiva y de servicios, relaciones sociales y culturales de la población, conflictos, riesgos, vulnerabilidades, potencialidades, mapas del tiempo...

Recursos



- ✘ Comunidad como principal recurso
- ✘ Los recursos existentes son la base para la acción (solo el punto de partida).
- ✘ Recursos potenciales, existentes, públicos, privados
- ✘ Instrumento: fichero comunitario.

Demanda



- ✗ **Visión dinámica de la demanda.**
 - Actual y futura (en relación a los efectos).
 - Explícita e implícita (en relación al nivel de consciencia).

- ✗ **Relación nivel de consciencia y participación política activa: Escenarios**
 1. baja percepción de desigualdad estructural y una ciudadanía pasiva
 2. alta percepción de desigualdad estructural y una ciudadanía pasiva
 3. alta percepción de desigualdad estructural y una ciudadanía activa
 4. baja percepción de desigualdad estructural y una participación política activa

Las intervenciones comunitarias son procesos que...

- ✘ Tienen su centro en una comunidad concreta
 - Cada comunidad tiene su propio proceso particular
 - No sirven “modelos” rígidos o únicos.
 - Elementos básicos: Territorio, Población, Demandas, Recursos
- ✘ Sistema estructurado a nivel institucional y legal, en relación directa con el gobierno del municipio
- ✘ Tres protagonistas
 - Administraciones
 - Recursos técnicos y profesionales
 - Población
- ✘ Participación como “estrella del proceso”
 - Necesaria participación de los tres actores para que sean autónomos en su desarrollo endógeno tras el proceso.

Modelos teóricos de Rothman (1970):



Desarrollo de la comunidad

A través de la participación y el liderazgo, trata de fortalecer la comunidad a partir de la educación de la población, lo que genera conciencia y reduce la anomia.

Acción social

La participación es también un elemento fundamental para una intervención dirigida a modificar las estructuras y políticas institucionales para solucionar las situaciones de desigualdad y reparto de poder.

Planificación social

Desarrollo y evaluación de servicios sociales a través de la puesta en marcha de soluciones técnicas y racionales a los problemas de la comunidad.

Comparando modelos...

| | Desarrollo de la comunidad | Acción Social | Planificación social |
|-----------|--------------------------------|-------------------------------------------------|-------------------------------------|
| PROCESO | Centrados en el proceso | Centrados en proceso y tarea | Centrados en tarea |
| COMUNIDAD | Unidad geográfica | Jerarquía de privilegios y poder | Comunidad organizada |
| OBJETIVOS | Educativos y de concienciación | Modificación políticas y distribución del poder | Planificación y gestión de recursos |
| ROL T.S. | Capacitador y facilitador | Activista | Experto |
| POBLACIÓN | Ciudadanos/as | Víctimas | Receptores de servicios |
| TÁCTICAS | Consenso | Conflicto | Consenso |



gracias!